



Comune di Marciana

Provincia di Livorno

VERBALE DI DELIBERAZIONE DI CONSIGLIO COMUNALE

N. 48 del 30/07/2021

C O P I A

OGGETTO: PIANO STRUTTURALE INTERCOMUNALE - ADOZIONE AI SENSI DEGLI ARTICOLI 19 E 23 DELLA L.R. 65/2014 E S.M.I.

L'anno duemilaventuno, addì trenta del mese di luglio alle ore 16:30 nell'aula Consiliare del civico palazzo, convocato con appositi avvisi, si è riunito il Consiglio Comunale, in sessione Straordinaria, in seduta pubblica di prima convocazione, con la presenza dei Signori:

BARBI SIMONE	P	ANSELMI NIVES	P
CIANGHEROTTI MICHELE	P	GIACOMELLI DANIEL	A
BERTI SUSANNA	P	RICCI CRISTIANO	A
MAZZEI FORTUNATO	P	CARDELLA MAURO	A
MAZZEI MAURIZIO	P		
ANSELMI GIADA	A		
VAI GIOVANNI	P		

Presenti n. 7

Assenti n. 4

Presiede l'adunanza Simone BARBI - Sindaco.

Partecipa il Segretario Comunale Dott.ssa Antonella ROSSI il quale provvede alla redazione del presente verbale.

Il Sindaco, constatato che gli intervenuti sono in numero legale, dichiara aperta la riunione ed invita il Consiglio Comunale a deliberare in merito alla proposta riportata in oggetto.

PIANO STRUTTURALE INTERCOMUNALE - ADOZIONE AI SENSI DEGLI ARTICOLI 19 E 23 DELLA L.R. 65/2014 E S.M.I.

I Consiglieri Mazzei Maurizio, Vai Giovanni e Anselmi Nives partecipano alla seduta in videoconferenza.

Prende la parola il Sindaco:

“Punto n. 2 all’ordine del giorno “Piano strutturale intercomunale - Adozione ai sensi degli Artt. 19 e 23 della LR 65/2014 e s.m.i.”.

Dopo un lungo percorso da quando ci siamo insediati, diversi incontri con l’architetto Lungani e tutto lo staff, l’architetto Brunelli che hanno provveduto a redigere il piano strutturale intercomunale, intercomunale perché è il piano strutturale sia del Comune di Marciana che del Comune di Marciana Marina. È il primo piano strutturale intercomunale all’isola d’Elba, e quindi abbiamo aperto una breccia nell’adozione di una regolamentazione della disciplina del territorio che abbraccia più Comuni, in questo caso due Comuni limitrofi che hanno anche un nome molto simile, Marciana e Marciana Marina. Le premesse penso di averle terminate e cederei la parola all’architetto Lungani e l’architetto Brunelli e c’è anche l’architetto responsabile dell’ufficio tecnico del Comune di Marciana, l’architetto Federico Mazzei. Vi cedo la parola e calibrate voi gli interventi nello spiegare e nell’illustrare il piano strutturale intercomunale.”

Prende la parola l’Architetto Mazzei:

“Come introduzione al dettaglio che sia Roberta che Marco faranno, il piano strutturale come diceva Simone intercomunale è un piano strutturale che riguarda due Comuni limitrofi, è un piano strutturale primo all’isola d’Elba che fa questo passaggio, un passaggio abbastanza lungo e complicato nel senso che la procedura nuova si adegua, infatti il piano strutturale è la nuova Legge 64. Si parte da un piano strutturale vigente che è legato alla vecchia Legge 05 ormai superata, la Legge 64/2014 regionale introduce i piani strutturali e i piani operativi, e poi danno questa possibilità di fare un piano strutturale intercomunale fra Comuni limitrofi e credo che giustamente Marciana e Marciana Marina hanno approfittato di questa occasione, anche perché poi c’è un contributo da parte della Regione che agevola anche questo tipo di percorsi. Io sono arrivato nel 2020, siamo partiti nel 2018 con l’avvio del procedimento di questo piano strutturale e poi andando avanti soprattutto nelle fasi che riguardano il quadro conoscitivo, e soprattutto l’impegno fatto abbastanza corposo nella fase delle parti geologiche, delle indagini geologiche, idrauliche e legate a VAS, la Valutazione Ambientale Strategica. Questo è stato forse il percorso più impegnativo, le indagini geologiche e idrauliche sono state regolarmente depositate al Genio Civile e il protocollo è in delibera che voi avete; la VAS è stata anch’essa approvata dalla Commissione paesaggio comunale, che è stata indicata dalla Giunta con una delibera di indirizzo quale Ente competente alla valutazione della Valutazione Ambientale Strategica, quindi è stata approvata con regolare verbale dalla Commissione paesaggio. Sostanzialmente, poi lascio la palla a Marco e a Roberta, il lavoro svolto riguarda l’individuazione dei cosiddetti perimetri urbanizzati dei due territori, che poi sono quelle aree di territorio dove poi effettivamente l’Amministrazione, tramite il prossimo piano operativo, potrà edificare, incidere, fare le proprie previsioni. Oggi poi sul perimetro urbanizzato, con la Regione si vedrà ora, dopo l’adozione in fase di osservazione, quanta attenzione c’è oggi a questa definizione di perimetro urbanizzato, e quanta attenzione ... (*voci di sottofondo*), soprattutto la Regione, nella individuazione di queste aree, perché sono le aree che poi il piano operativo andrà o potrà occupare con le nuove indicazioni. L’altro dato, ho aperto molto velocemente la relazione, l’altro dato importante è quello della scelta fatta da parte dell’Amministrazione, supportata dai progettisti, della diminuzione delle volumetrie, delle vecchie volumetrie previste con il vecchio pi-

ano strutturale e, secondo me, notevolmente ridotte in alcune fasce rispetto al vecchio piano strutturale, con l'adozione del nuovo piano strutturale. Do un paio di dati veloci, per esempio la parte residenziale passa da 91.000 metri cubi a 60.000 metri cubi, quindi con una riduzione evidente, chiaramente anche supportata e un po' vincolata dalle nuove leggi che dal vecchio piano strutturale ad oggi sono state approvate, mi riferisco soprattutto alla 64 e al PIT; il PIT entra in vigore nel 2015, la 64 nel 2014, quindi dal 2014 e dal 2015 è cambiato il mondo, urbanisticamente parlando, per le Amministrazioni comunali. Oggi tutti i nuovi piani strutturali o operativi si devono un po' adeguare a questi nuovi parametri, che spesso portano a una revisione anche di vecchie previsioni che forse erano un po' esagerate. Si passa anche per quanto riguarda i servizi da 40.000 a 20.000, c'è una riduzione anche del turistico-ricettivo da 47.000 a 35.000; una situazione che giustamente invece l'Amministrazione ha deciso di tenerne di conto e andare un po' in ampliamento è proprio quella legata agli ampliamenti dell'edificato esistente. Dal momento che le riduzioni delle nuove edificazioni, dei servizi, del turistico-ricettivo e anche del commerciale artigianale hanno così permesso di andare in una direzione di riqualificare l'edificato esistente, anche con ampliamenti e adeguamenti anche delle case esistenti alle nuove normative, anche energetiche; oggi si parla tanto di bonus, di adeguamento degli edifici e credo che la possibilità di ampliare e adeguare tutto l'edificato esistente nei due Comuni sia, a parere mio, una scelta condivisa e giusta. Lascio la parola a Marco e a Roberta perché almeno entrano nel dettaglio, e cercheranno di illustrare nei particolari i contenuti del nuovo piano strutturale."

Prende la parola l'Architetto Brunelli:

"Buonasera innanzitutto a tutti quanti. Andiamo alle prime due tavole che fanno parte degli elaborati cartografici urbanistici del piano strutturale. Per arrivare alla formazione di tutta la cartografia applicata al territorio, abbiamo preso in considerazione il piano strutturale e il regolamento urbanistico per il Comune di Marciana, il piano strutturale e il primo piano operativo adottato per il Comune di Marciana Marina, questo in considerazione di tutto il quadro conoscitivo e di tutti quegli elementi che costituiscono il paesaggio ed il territorio elbano. Si è partiti dalla periodizzazione dell'edificato, considerato prima del 1850 fino ai giorni d'oggi; questo è stato importante perché ci ha aiutato anche a capire dove potevamo riconfermare o individuare nuove aree da destinare ad UTOE, poi vedremo raffigurate con il segno azzurro blu e aree grigie che rappresentano le UTOE, che sono proprio il concetto di Unità Territoriale Omogenee Elementari, all'interno delle quali si indirizzerà principalmente il dimensionamento del piano, dove all'interno del quale si individuerà il territorio urbanizzato che è il vero concetto principale che il PIT, con valenza di piano paesaggistico, ha istituito da applicare sul territorio, oltre il quale per ogni nuova occupazione di suolo deve essere richiesto sempre l'intervento da parte della Regione, per una valutazione della proposta sotto ogni punto di vista, sia urbanistico, architettonico ma anche idraulico e geologico, tramite la Conferenza di copianificazione. Nel nostro caso abbiamo fatto la scelta di non intervenire, di non chiedere, coinvolgere la Conferenza di copianificazione perché non abbiamo ritenuto importante per conseguire l'obiettivo di riqualificazione dei centri abitati e dei centri storici, di non occupare nuovo suolo e quindi recuperare e puntare più l'attenzione al recupero del patrimonio edilizio esistente. Altre analisi riguardano la carta della vegetazione e dell'uso del suolo sempre preso come riferimento il PIT, con valenza di piano paesaggistico, che è stato necessario per l'individuazione sempre dei perimetri del territorio urbanizzato soprattutto, e poi i due strumenti vigenti attuativi operativi come il piano operativo di Marciana Marina e il regolamento urbanistico di Marciana, per individuare e confermare i perimetri dei centri abitati, il quale poi verrà identificato, il perimetro del centro abitato, con il territorio urbanizzato, che è il fulcro del piano strutturale intercomunale principalmente. Nella prima tavola, tutto questo è stato riportato quindi nella cartografia, abbiamo individuato e suddiviso il territorio in due sistemi, il sistema della fascia costiera e il sistema

dell'entroterra. Ogni sistema all'interno è costituito da un subsistema e dalle UTOE. Nella fascia costiera abbiamo il subsistema agricolo ambientale e le UTOE di Procchio, Marciana Marina, come si vede fino ad arrivare a Pomonte; nell'entroterra il sottosistema agricolo boschivo, con le UTOE di Marmi Literno, Marciana e Poggio, perché hanno stesse caratteristiche anche fisiche, morfologiche e quindi è stato molto facile individuare la diversità dei due sistemi. L'individuazione delle UTOE già la vediamo nella prima tavola, che sempre poi in riferimento ai sistemi vengono messe a confronto con il perimetro del parco, che troveremo poi la sua zonizzazione nella seconda tavola, più importante, perché il parco è superiore a tutte le scelte nel territorio marcianese e di Marciana Marina, perché ha potere decisionale su ogni proposta, su ogni decisione presa poi in fase operativa. L'UTOE viene individuata, come ho detto prima, come Unità Territoriale Omogenea Elementare, che è costituita da tutti i centri storici, centri abitati, tutti quei lotti contigui uniti poi alle aree, possiamo dire, libere come aree di pertinenza delle abitazioni, che se le guardiamo possono sembrare aree agricole, però non possono più ritornare alla loro funzione rurale, e quindi per questo motivo sono state perimetrate all'interno delle UTOE in modo da poter ritrovare e cercare, in queste aree libere, il posizionamento di standard, parcheggi, nuova viabilità necessari anche per la riqualificazione dei centri abitati. In più, nella tavola 2 c'è il perimetro del territorio urbanizzato; come dicevo prima, questo è il concetto principale, fondamentale che ha istituito poi il PIT, che già era presente precedentemente, però fino a questo momento sia il Comune di Marciana che il Comune di Marciana Marina aveva un proprio perimetro del territorio urbanizzato, perimetrato e individuato secondo l'Art. 224 della Legge Regionale n°65. Lo considerava come aree a cui appartenevano tutti i centri abitati e centri storici, comprendendo anche tutte le aree agricole periurbane con l'esclusione di tutte quelle aree a prevalenza ed a esclusiva funzione agricola. Invece, ai sensi dell'Art. 4 della Legge Regionale n°65, il territorio urbanizzato deve essere perimetrato con altri principi, altre regole, cioè comprendere tutti i centri storici e i centri abitati e tutti quei lotti consecutivi che sono dotati di opere di urbanizzazione primaria, quindi che hanno i servizi di illuminazione, servizi necessari alle abitazioni, che hanno tutte le varie destinazioni urbanistiche, e in più con parcheggi e parchi, aree attrezzate aperte; è questo che un po' ha fatto restringere il perimetro del territorio urbanizzato rispetto a quello vigente nelle cartografie degli strumenti attuativi vigenti. Poi abbiamo la terza tavola dove abbiamo individuato l'altro punto fondamentale che costituisce il piano strutturale: i vincoli. I vincoli sono sovraordinati: quindi qua già abbiamo il parco che è il vincolo sovraordinato per eccellenza, inoltre il territorio elbano è totalmente vincolato perché si trova all'interno del vincolo paesaggistico, è presente un'area SIC, Sito di Importanza Comunitaria per il quale anche con la VAS è stato elaborato lo studio di incidenza, all'interno del quale ci sono dei particolari habitat, dei corridoi ecologici di maggiore importanza, aree che devono essere salvaguardate, e per questo motivo studiate ed analizzate in fase di Valutazione Ambientale Strategica. Poi è stata individuata un'area archeologica a Monte di Procchio, un'area di modeste dimensioni, che con l'avvio del procedimento era stato segnalato come elemento da mettere in evidenza nella cartografia, e poi sei edifici con vincolo puntuale che sono distribuiti sia a Marciana che a Marciana Marina, i quali possono essere dal faro di Marciana Marina al cimitero, oppure il faro a Patresi, che è giusto mettere in evidenza sul territorio e rimarcare l'importanza, dal momento che è stato apportato il vincolo puntuale; poi il vincolo idrogeologico, elemento fondamentale per la progettazione, da prendere in considerazione nei completamenti e negli ampliamenti in fase operativa naturalmente. Marco, se vuoi aggiungere altro e dettagliare più da vicino."

Prende la parola l'Architetto Lungani:

"Siete astati abbastanza esaustivi. La cosa che mi preme, siccome da tempo come incaricato dal Comune di Marciana, mi sto occupando dell'urbanistica dell'isola d'Elba, mettere in evidenza che finalmente, dopo tante discussioni, un minimo di coordinamento tra i Comuni, gli otto Comuni

dell'isola d'Elba, c'è. Sono solo due Comuni (sette perché si sono i due unificati), però i tentativi sono stati tanti negli anni, anche quello di fare un piano unico per l'isola d'Elba, credo rimanga comunque un obiettivo necessario per il futuro e mi sarebbe rimasto veramente poco comprensibile che un'enclave come il Comune di Marciana Marina, che originariamente faceva parte del Comune di Marciana, anche oggi alla luce di tutto quello che è necessario non si potesse coordinare e avere uno strumento unico. Questo direi che è uno dei punti fondamentali che ritengo non sia di poco conto, e le Amministrazioni dovrebbero rivendicare di essere riuscite a unificare questi due territori, almeno da un punto di vista urbanistico, questi due territori che sicuramente hanno necessità di un coordinamento e di una pianificazione comune. Tra l'altro è fondamentale, ma è già stato detto che noi abbiamo cercato di rispettare appieno quella norma che dice che ovviamente non è necessario andare a occupare ulteriore territorio, ne abbiamo già occupato abbastanza; dal dopoguerra ad oggi, complessivamente si è edificato più di tutto quello che era stato edificato nelle epoche precedenti, quindi riteniamo sufficiente e conseguentemente il nostro piano intercomunale prevede soprattutto interventi di recupero del patrimonio edilizio esistente, sia quello storico ma anche quello più recente. In questo senso mi preme sottolineare che il piano strutturale intercomunale ha una funzione di programmazione, quindi non localizza gli interventi, spetta al piano operativo definire sulla cartografia la localizzazione degli interventi. Comunque, per darvi una idea, noi programiamo che i nuovi piani operativi di questi due Comuni possono ampliare fino a un massimo del 20% della superficie edificabile di ogni edificio, stabilizzando quanto è previsto da una legge nazionale e regionale, che viene riconfermata quasi ogni anno, e la Regione Toscana ha sempre ritenuto che era opportuno, man mano che i Comuni facevano i loro strumenti urbanistici, che questa norma venisse stabilizzata dentro ai piani urbanistici, e questo prevediamo che debba essere fatto con i piani operativi sia per quanto riguarda gli edifici residenziali, ma anche quelli produttivi, quelli commerciali e turistico-ricettivi. In particolare poi abbiamo riconosciuto l'importanza fondamentale per l'isola d'Elba del settore turistico-ricettivo e nel settore turistico-ricettivo questa normativa che dovrà essere esplicitata nei piani operativi è ancora più dettagliata. Si prevede un incremento del 20% per la formazione di nuovi posti letto, e ampliamenti del 20% della superficie edificabile esistente alla data di redazione dei nuovi piani operativi, oltre ad attrezzature e servizi legati all'attività turistico-ricettiva, fino a un massimo di 300 metri quadri per ogni intervento. Così come rimandiamo totalmente ai piani operativi eventualmente gestire e dettagliare anche la riconversione di parte del turistico-ricettivo eventualmente in residenziale come è previsto dalla legge nazionale e regionale. Questi credo che siano i punti salienti del nuovo piano strutturale che devono essere successivamente resi attuabili e concretamente realizzabili con il piano operativo. Avevamo una prima intenzione inizialmente di andare in adozione con il piano strutturale, e contemporaneamente in subordine anche adottare il piano operativo; non ce l'abbiamo fatta a far fare queste due operazioni contemporaneamente, però in qualche modo ci siamo cautelati in quanto con il piano strutturale intercomunale abbiamo elaborato anche una bozza del primo piano operativo per quanto riguarda il Comune di Marciana, viceversa per quanto riguarda il Comune di Marciana Marina, essendo in corso l'approvazione definitiva del piano operativo, quindi abbiamo inglobato complessivamente nel piano intercomunale sia il piano operativo di Marciana Marina che l'ipotesi di primo piano operativo per il Comune di Marciana. Quindi, dovremmo evitare, come invece sta succedendo in tanti altri Comuni, che ogni volta venga adottato il piano operativo, sono costretti a fare una variante al piano strutturale. Quindi noi dovremmo evitare quest'ultima necessità."

Prende la parola il Sindaco:

“Ci sono domande? Se non c’è nessuna domanda, io metterei ai voti il punto n. 2 all’ordine del giorno “Piano strutturale intercomunale - Adozione ai sensi degli Artt. 19 e 23 della LR 65/2014 e s.m.i.”.

Favorevoli?

Immediata esecutività della delibera.

Favorevoli?”

Prende la parola il Segretario comunale:

“Unanimità.”

IL CONSIGLIO COMUNALE

PREMESSO che:

- il Comune di Marciana è dotato di Piano Strutturale redatto attraverso la procedura di cui all’articolo 36 – “Accordi di Pianificazione”- della Legge Regionale n° 5 del 16 gennaio 1995, approvato, per le aree esterne al “Parco Nazionale Arcipelago Toscano” con Deliberazione del Consiglio n° 65 il 23 dicembre 2002 e pubblicato sul B.U.R.T. n° 7 il 12 febbraio 2003, e per quanto riguarda le aree del Comune di Marciana interne al “Parco Nazionale Arcipelago Toscano” approvato con Delibera del Consiglio Comunale n° 12 in data 7 marzo 2006 e con Determina Dirigenziale n° 8/04 del 8 maggio 2006, delibera e determina che recepiscono le prescrizioni e gli indirizzi espressi nel parere dell’Ente Parco, pubblicato sul B.U.R.T. n° 22 in data 31 maggio 2006;
- il Comune di Marciana è altresì dotato di Regolamento Urbanistico approvato con Deliberazione del Consiglio Comunale n. 79 del 17 settembre 2015;
- il Comune di Marciana Marina è dotato di Piano Strutturale approvato con Delibera di Consiglio Comunale n. 8 del 24/03/2003 e successiva Variante approvata con Delibera di Consiglio Comunale n. 48 del 12/11/2013;
- il Comune di Marciana Marina è dotato di Regolamento Urbanistico approvato con la Deliberazione di Consiglio Comunale n. 31 del 25/03/2011 e successiva Variante approvata con Delibera di Consiglio Comunale n. 6 del 17/03/2016;
- recentemente il Comune di Marciana Marina ha adottato il primo Piano Operativo con Delibera del Consiglio Comunale n° 46 del 31.10.2019, pubblicato sul BURT n° 47 del 20.11.2019; successivamente ha approvato le “Controdeduzioni alle Osservazioni pervenute e contestualmente ha avviato il procedimento di conformazione al Piano di Indirizzo Territoriale con valenza di Piano Paesaggistico” ai sensi dell'art. 21 della disciplina del PIT/PPR nonché dell'art. 31 della l.r. 65/2014 con Deliberazione del Consiglio Comunale n. 50 del 26/11/2020;
- inoltre con Delibera del Consiglio Comunale n. 11 del 16/03/2018 il Comune di Marciana e con Delibera del Consiglio Comunale n. 26 del 27/04/2018 anche il Comune di Marciana Marina ha approvato lo schema di convenzione relativo alla "Convenzione ex art. 30 D. Lgs. n. 267/2000 ed ex art.. 23 LR. T. 65/2014 s.m.i. tra il Comune di Marciana ed il Comune di Marciana Marina per la gestione associata dell'elaborazione e redazione del Piano Strutturale Intercomunale - P.S.I.”;

CONSIDERATO che gli obiettivi allora elencati sono stati valutati nel procedimento di formazione dell’attuale proposta di Piano Strutturale Intercomunale e che il procedimento avviato con la Deliberazione di Consiglio Comunale sopra richiamata, è superato dall’Atto che si propone per l’Adozione;

PREMESSO altresì che:

- in data 27.11.2014, è entrata in vigore la Legge Regionale n. 65 e all'articolo 23 della stessa ha introdotto l'istituto del Piano Strutturale Intercomunale, al fine di disciplinare in modo associato l'esercizio delle funzioni di pianificazione territoriale, anche attraverso forme di incentivazione per la redazione dei medesimi;
 - il Comune di Marciana ed il Comune di Marciana Marina, in data 25/06/2018, hanno definitivamente sottoscritto la Convenzione, ai sensi del comma 15°, dell'articolo 23 della L.R.T. n. 65/2014 per l'esercizio associato delle funzioni della pianificazione territoriale e concordato l'elaborazione e la redazione del Piano Strutturale Intercomunale - P.S.I.”;
 - detta Convenzione all'articolo 3 prevede la costituzione della Conferenza dei Sindaci, quale organo comune con il compito di esprimere l'indirizzo politico, coordinare l'organizzazione e lo svolgimento dell'esercizio associato, nonché definire i rapporti finanziari tra gli Enti; inoltre, sempre detta Convenzione, stabilisce che Il Comune capofila del Piano Strutturale Intercomunale in forma associata -P.S.I. è individuato nel Comune di Marciana fino alla scadenza della Convenzione;
 - all'articolo 5 della suddetta Convenzione si è stabilito che l'Ufficio di Piano è costituito presso il Comune di Marciana al quale collaboreranno tecnici e funzionari dei singoli Comuni, secondo le competenze e specializzazioni di volta in volta necessarie nonché i collaboratori e progettisti esterni incaricati. In particolare all'Ufficio di Piano costituito, presso il Comune di Marciana, hanno collaborato tecnici e funzionari dei singoli Comuni, secondo le competenze e specializzazioni di volta in volta necessarie, detto ufficio è costituito da:
 - Responsabile Ufficio di Piano Coordinamento e Responsabile del Procedimento: Arch. Federico Mazzei Responsabile Servizio Urbanistica Comune di Marciana (Comune Capofila);
 - Monitoraggio : Geom. Rosario Navarra Responsabile Servizio Urbanistica Comune di Marciana Marina;
 - Garante dell'Informazione e della Partecipazione: Dott. Giuseppe Berti Responsabile Area Segreteria del Comune di Marciana (Comune Capofila);
- i collaboratori e progettisti esterni incaricati sono stati i seguenti:
- Redazione del Piano: Dott. Architetto Roberta Brunelli, Studio Tecnico Brunelli Roberta, via dell'Industria n° 68, frazione Cornetto, 06012, Perugia; collaboratori: Dott. Architetto Marco Lungani - Dott. Architetto Patrizio Pacini, con Studio Tecnico Lungani Pacini, via delle Mulina di Sant'Andrea, n° 4r, 50136, Firenze.
 - Aspetti geologici: Dott. Geologo Alessandro Danesi, Studio Geologico Danesi Alessandro, via dell'Industria, 57023, Cecina, Livorno.
 - Aspetti idrogeologici idraulici: Dott. Ingegnere Alessio Gabbrielli, Studio Ingegneria di Gabbrielli Alessio, via Donizetti, n° 52, 50018, Scandicci, Firenze.
 - Aspetti della Valutazione Ambientale Strategica – VAS: Dott. Geologo Andrea Castellani, Studio Associato Geologia Toscana, viale Marconi, n° 106, 53036 Poggibonsi, Siena.

RICHIAMATO:

- il verbale della Conferenza dei Sindaci, riunitasi nella seduta del 12/04/2021 nel quale sono contenute indicazioni di natura organizzativa per la predisposizione del Piano Strutturale Intercomunale ed in particolare viene affidato:
 - il ruolo di Responsabile Ufficio di Piano Coordinamento e Responsabile del Procedimento: ai sensi dell'art.18 della Legge Regionale n. 65/2014 e s.m.i. all'Arch. Federico Mazzei Responsabile Servizio Urbanistica Comune di Marciana (Comune Capofila);
 - il ruolo di Monitoraggio: ai sensi dell'art. 15 della Legge Regionale n. 65/2014 e s.m.i. al Geom. Rosario Navarra Responsabile Servizio Urbanistica Comune di Marciana Marina;

- il ruolo di Garante dell'Informazione e della Partecipazione ai sensi dell'art. 37 della Legge Regionale n. 65/2014 e s.m.i., al Dott. Giuseppe Berti Responsabile Area Segreteria del Comune di Marciana (Comune Capofila);
- la redazione del Piano Strutturale Intercomunale al Dott. Architetto Roberta Brunelli che costituisce il gruppo di lavoro con i seguenti collaboratori: Dott. Architetto Marco Lungani - Dott. Architetto Patrizio Pacini;
- gli studi e le indagini geologiche al Dott. Geologo Alessandro Danesi, Studio Geologico Danesi Alessandro, via dell'Industria, 57023, Cecina, Livorno;
- gli studi e le indagini idrogeologiche e idrauliche al Dott. Ingegnere Alessio Gabbrielli, Studio Ingegneria di Gabbrielli Alessio, via Donizetti, n° 52, 50018, Scandicci, Firenze;
- la redazione della Valutazione Ambientale Strategica – VAS al Dott. Geologo Andrea Castellani, Studio Associato Geologia Toscana, viale Marconi, n° 106, 53036 Poggibonsi, Siena.

DATO ATTO che:

- con Decreto Dirigenziale n. 13590/2018 del 27.08.2018, la Regione Toscana ha approvato il bando per la concessione dei contributi regionali per la redazione dei Piani Strutturali Intercomunali ai sensi dell'articolo 23 della Legge Regionale n.65/2014 e s.m.i.;
- con Decreto Dirigenziale n. 19063 del 20.11.2018, la medesima Regione Toscana ha approvato la graduatoria relativa al bando di cui sopra, concedendo alla associazione dei Comuni di Marciana e Marciana Marina il contributo massimo di 60.000,00 euro per la redazione del Piano Strutturale Intercomunale, ai sensi degli articoli 17 e 23 della Legge Regionale n. 65/2014 e s.m.i.;
- il Comune di Marciana, quale Ente responsabile dell'esercizio associato, ha dato avvio al procedimento di formazione del Piano Strutturale Intercomunale con deliberazione della Giunta Comunale n. 73 del 20.08.2018, ai sensi degli articoli 17 e 31 della Legge Regionale n. 65/2014 e s.m.i. e dell'articolo 21 della Disciplina del PIT/PPR;

RILEVATO che l'atto di avvio del procedimento è stato trasmesso a cura del Comune di Marciana, quale Ente responsabile dell'esercizio associato con PEC prot. 0008573/2018 del 31.08.2018 ai seguenti Enti:

- ai sensi dell'art.23 comma 5 della Legge Regionale n.65/2014 e s.m.i., al Comune di Marciana Marina (Comune associato);
- ai sensi del comma 1 dell'articolo 17 della Legge Regionale n.65/2014 e s.m.i., alla Regione Toscana e alla Provincia di Livorno;
- Ente Parco Nazionale dell'Arcipelago Toscano
- Ufficio Tecnico del Genio Civile di Area Vasta Livorno , Pisa e Lucca,
- Ministero per i Beni e le Attività Culturali - Soprintendenza per i Beni Architettonici e per il Paesaggio per le Province di Pisa e Livorno;
- ATOS Toscana Costa acqua;
- A.I.T. Autorità Idrica Toscana ARPAT sede Piombino Azienda U.S.L. Toscana;
- Ente gestore servizi idrici integrati acquistato A.S.A. Ente gestore servizi idrici integrati fognario A.S.A.;
- Ente gestore servizi raccolta e smaltimento rifiuti E.S.A.;
- Ordine degli Architetti, Pianificatori, Paesaggisti e Conservatori della Provincia di Livorno;
- Ordine degli Ingegneri della Provincia di Livorno;
- Ordine dei Geologi della Toscana;
- Ordine degli Agronomi e dei Dottori Forestali della Provincia di Livorno;
- Collegio dei Geometri di Livorno;

- con la stessa PEC prot 0008573/2018 del 31.08.2018, ai sensi dell'articolo 21 della disciplina del PIT/Piano Paesaggistico Regionale, ai seguenti soggetti:
 - Regione Toscana;
 - Soprintendenza Archeologica, Belle Arti e Paesaggio per la Provincia di Livorno;
- con PEC prot. 0008573/2018 del 31.08/2018, ai sensi dell'art. 23 della Legge Regionale n.10/2010 e unitamente al documento preliminare di VAS, ai seguenti soggetti:
 - Regione Toscana Settore Valutazione Impatto Ambientale - Valutazione Ambientale Strategica
 - Provincia di Livorno
 - Ente Parco Nazionale dell'Arcipelago Toscano nonché i soggetti competenti in materia ambientale
 - Ufficio Tecnico del Genio Civile di Area Vasta Livorno , Pisa e Lucca
 - Segretario Regionale del Ministero dei Beni e delle Attività Culturali e del Turismo per la Toscana
 - Ministero i per Beni e le Attività Culturali - Soprintendenza per i Beni Architettonici e per il Paesaggio per le Province di Pisa e Livorno
 - ARPAT sede Piombino
 - Azienda U.S.L. Toscana
 - Carabinieri Ambientali Comando Stazione di Marciana Marina
 - Autorità per il servizio di gestione rifiuti urbani - A.T.O Toscana Costa
 - Autorità Idrica Toscana - A.I.T. e gli Enti territoriali interessati
 - i Comuni confinanti: Comune di Campo nell'Elba , Comune di Portoferraio e Comune di Capoliveri
 - A.S.A. Ente gestore unico dell'A.T.O. n. 5 Toscana Costa
 - ENEL Distribuzione
 - E.S.A. Ente gestore servizi raccolta e smaltimento rifiuti.

CONSIDERATO che, a seguito delle comunicazioni sopra riportate, sono pervenuti al Comune di Marciana i seguenti contributi:

- Regione Toscana (prot. 521748 del 14/11/2018), con note specifiche dal settore Pianificazione del Territorio;
- Regione Toscana (prot. 422073 del 07/09/2018), con note specifiche dal settore Direzione Ambiente ed Energia;
- Parco Nazionale Arcipelago Toscano (prot. 9092/2018 del 30/10/2018);
- Ministero i per Beni e le Attività Culturali - Soprintendenza per i Beni Architettonici e per il Paesaggio per le Province di Pisa e Livorno (prot. 0012838 del 23/10/2018);
- Azienda USL Toscana Nord Ovest (prot. 2018/0147974 del 17/09/2018);
- ARPAT sede Piombino (prot. Vedi segnatura informatica cl. PB.02/96.1 del 2/10/2018)
- Terna Rete Italia: senza protocollo.

RILEVATO che:

- il Piano Strutturale Intercomunale in adozione è sottoposto al procedimento di Valutazione Ambientale Strategica (VAS), ai sensi dell'art.7 del D. Lgs. 152/2006 e s.m.i. e della Legge Regionale n.10/2010 e s.m.i.;
- l'art. 19 comma 2 della Legge Regionale n.65/2014 e s.m.i. rinvia alle disposizioni contenute all'art.8, comma 6, della Legge Regionale n.10/2010 e s.m.i., che dispone che il Rapporto Ambientale e la Sintesi non Tecnica vengano adottati contestualmente al piano;
- con delibera di giunta comunale n. 73 del 15/07/2021 veniva stabilito di individuare quale :

- Autorità Competente la Commissione per il Paesaggio
- Autorità Proponente la Giunta Comunale
- Autorità Procedente il Consiglio Comunale

VISTI:

- il *Rapporto Ambientale*, la *Sintesi non Tecnica* e la *Relazione di Incidenza*, redatti dal Dott. Geol. Andrea Castellani, ai sensi dell'art. 24 della Legge Regionale n. 10/2010 e s.m.i
In particolare gli elaborati facenti parte della VAS sono:

- Rapporto ambientale;
- Sintesi non tecnica;
- Studio di incidenza.

- il Piano Strutturale Intercomunale, redatto dal Dott. Architetto Roberta Brunelli e costituito dai seguenti elaborati, debitamente sottoscritti con firma digitale:

- 1 - Relazione Generale (P.S.I.-002);
- 2 - Statuto del Territorio (P.S.I.-001);

Elaborati grafici:

- Tavola 1: "Perimetro del Parco Nazionale dell'Arcipelago Toscano - Sistemi Territoriali - Sub Sistemi - U.T.O.E.", scala 1:10.000;
- Tavola 2: "Zonizzazioni del Parco Nazionale dell'Arcipelago Toscano - Territorio Urbanizzato - Territorio Rurale - U.T.O.E.", scala 1:10.000;
- Tavola 3: "Carta dei vincoli sovraordinati": Vincolo Paesaggistico, Vincolo Idrogeologico, Vincolo Archeologico, Sito di Importanza Regionale n°58 denominato "Monte Capanne e Promontorio dell'Enfola" e Sito "pSIC" e "ZPS" identificato con il Codice Natura 2000 n°IT5160012, scala 1:10.000.

Quadro Conoscitivo:

- Tavola 4: Sistema Insediativo: Centri Storici – Centri Abitati – Periodizzazione – Viabilità, scala 1:10.000;
- Tavola 5: Uso del suolo e della Vegetazione, scala 1:10.000;
- Tavola 6: Regolamento Urbanistico Previgente, scala 1:10.000;
- Tavola 6: Regolamento Urbanistico Previgente, LEGENDA scala 1:10.000 .
- Studi e indagini geologiche di supporto al PSI, redatti dal dott. Geol. Alessandro Danesi composto da:
 - Relazione geologica generale ed esplicativa
 - Elaborati cartografici:
 - Tavola n° GEO 1
 - Tavola n° GEO 2
 - Tavola n° GEO 3
- Studi e indagini idrogeologiche e idrauliche di supporto al PSI redatti dal Dott. Ingegnere Alessio Gabbrielli
 - Relazione Idrologico-Idraulica
 - Tav. I.1 - Carta della pericolosità da alluvione
 - Tav. I.2 - Carta dei battenti
 - Tav. I.3 - Carta della velocità della corrente
 - Tav. I.4 - Carta della magnitudo idraulica

PRECISATO che il quadro conoscitivo del Piano Strutturale Intercomunale è costituito sostanzialmente dagli elaborati dei Piani Strutturali vigenti dei Comuni di Marciana e di Marciana Marina, integrato con il quadro conoscitivo del Piano di Indirizzo Territoriale, il quadro conoscitivo del Piano

Territoriale di Coordinamento della Provincia di Livorno nonché con i piani ed i programmi di settore della Regione e della Provincia e contiene i dettagli richiesti alla scala comunale:

- Tavola 4: Sistema Insediativo: Centri Storici – Centri Abitati – Periodizzazione – Viabilità, scala 1:10.000;
- Tavola 5: Uso del suolo e della Vegetazione, scala 1:10.000;
- Tavola 6: Regolamento Urbanistico Previgente, scala 1:10.000.

DATO ATTO che:

- la Conferenza dei Sindaci, nella seduta del 12 aprile 2021, ha approvato la proposta di Piano Strutturale Intercomunale redatta dall'Architetto Roberta Brunelli, disponendo la trasmissione ai Comuni interessati ai fini dell'adozione;
- l'Ente responsabile dell'esercizio associato con PEC del 14/07/2021 ha depositato presso la Regione Toscana Direzione Difesa del Suolo e Protezione Civile Settore Genio Civile Valdarno Inferiore, ai sensi degli artt. 104 e 245 della Legge Regionale n. 65/2014 e s.m.i., gli elaborati indicati all'art. 5 del Regolamento 53/R/2011;
- la Regione Toscana Direzione Difesa del Suolo e Protezione Civile Settore Genio Civile Valdarno Inferiore ha comunicato la data di acquisizione della documentazione e il numero di deposito 484 del 21/07/2021

VISTI:

- il Rapporto del Garante dell'Informazione e partecipazione, redatto ai sensi dell'art. 18 della Legge Regionale n. 65/2014 e s.m.i., che descrive dettagliatamente il percorso partecipativo svolto, debitamente sottoscritto e allegato alla presente deliberazione a formarne parte integrante e sostanziale;
- la Relazione del Responsabile del Procedimento, redatta ai sensi dell'art. 18 della Legge Regionale n.65/2014 e s.m.i., debitamente sottoscritta con firma digitale e allegata alla presente deliberazione a formarne parte integrante e sostanziale, nella quale si accerta e certifica che l'iter di formazione del Piano Strutturale Intercomunale si è svolto nel rispetto delle norme legislative e regolamentari vigenti e si attesta la sua coerenza con gli strumenti della pianificazione territoriale di riferimento;

CONSIDERATO che, per quanto previsto dall'art. 39 del D.Lgs. 33/2013, gli atti propedeutici alla formazione del Piano sono stati pubblicati nella apposita sezione *Amministrazione Trasparente* dei siti web dei Comuni di Marciana e di Marciana Marina, per i fini ivi previsti;

CONSIDERATO che la proposta di Piano Strutturale Intercomunale è stata illustrata alla Commissione Urbanistica del Comune di Marciana, nella seduta del 31 maggio 2021, vedi relativo verbale;

RITENUTO di dover procedere alla chiusura del procedimento avviato con la deliberazione della Giunta Comunale n. 73 del 20.08.2018;

RITENUTO, per quanto sopra, di procedere alla adozione del Piano Strutturale Intercomunale, ai sensi degli artt.19 e 23 della Legge Regionale n.65/2014 e s.m.i.;

VISTI:

- il D.Lgs. n.267 del 18.08.2000 e s.m.i. "Testo unico delle leggi sull'ordinamento degli Enti Locali";
- il D.P.R n.445 del 28.12.2000 e s.m.i. "Testo unico delle disposizioni legislative e regolamentari

- in materia di documentazione amministrativa”;
- il D.Lgs n.82 del 07.03.2005 e s.m.i. “Codice dell'amministrazione digitale”;
 - la L.R. n.65 del 10.11.2014 e s.m.i. “Norme per il governo del territorio”;
 - la L.R. n.68 del 27.12.2011 e s.m.i. “Norme sul sistema delle autonomie locali”;
 - il D.Lgs. n.152 del 03.04.2006 e s.m.i. “Norme in materia ambientale”;
 - la L.R. n.10 del 12.02.2010 e s.m.i. “Norme in materia di valutazione ambientale strategica (VAS), di valutazione di impatto ambientale (VIA) e di valutazione di incidenza”;
 - la L.R. n.41 del 24.07.2018 “Disposizioni in materia di rischio di alluvioni e di tutela dei corsi d'acqua in attuazione del decreto legislativo 23 febbraio 2010, n. 49”;
 - il Decreto del Presidente della Giunta Regionale 53/R del 25.11.2011 “Regolamento di attuazione dell’art.62 della L.R. 1/2005 (Norme per il governo del territorio) in materia di indagini geologiche”;
 - il Decreto del Presidente della Giunta Regionale 32/R del 05.07.2017 “Regolamento di attuazione dell’art. 62 e del Titolo V della L.R. 65/2014 e s.m.i. Modifiche al D.P.G.R. 2/R/2007, Regolamento di attuazione dell’art. 37, comma 3, della L.R. 1/2005 Norme per il governo del territorio - Disposizioni per la tutela e valorizzazione degli insediamenti”;

VISTO il parere favorevole in ordine alla regolarità tecnica del presente atto espresso ai sensi dell’art. 49 del D.Lgs. n. 267/2000 dal Responsabile del Servizio Urbanistica;

OMESSO il parere in ordine alla regolarità contabile del presente atto ai sensi dell’Art. 49 del D. Lgs. n. 267/2000, in quanto dallo stesso non derivano impegni di spesa o diminuzione di entrata;

CON la seguente VOTAZIONE, espressa in forma palese:

- Consiglieri presenti n. 7
- Consiglieri votanti n. 7
- Consiglieri astenuti n. 0
- Voti favorevoli n. 7
- Voti contrari n. 0

DELIBERA

per quanto espresso in premessa:

1 di adottare, ai sensi degli artt. 19 e 23 della Legge Regionale n.65/2014 e s.m.i., il Piano Strutturale Intercomunale, redatto dal Dott. Architetto Roberta Brunelli, e costituito dai seguenti elaborati, allegati in formato digitale (DVD) alla presente a formarne parte integrante e sostanziale e debitamente sottoscritti con firma digitale:

- 1 - Relazione Generale (P.S.I.-002);
- 2 - Statuto del Territorio (P.S.I.-001);

Elaborati grafici:

- Tavola 1: "Perimetro del Parco Nazionale dell'Arcipelago Toscano - Sistemi Territoriali - Sub Sistemi - U.T.O.E.", scala 1:10.000;
- Tavola 2: "Zonizzazioni del Parco Nazionale dell'Arcipelago Toscano - Territorio Urbanizzato - Territorio Rurale - U.T.O.E.", scala 1:10.000;
- Tavola 3: "Carta dei vincoli sovraordinati": Vincolo Paesaggistico, Vincolo Idrogeologico, Vincolo Archeologico, Sito di Importanza Regionale n°58 denominato “Monte Capanne e Promontorio dell’Enfola” e Sito “pSIC” e “ZPS” identificato con il Codice Natura 2000 n°IT5160012, scala 1:10.000.

Quadro Conoscitivo:

- Tavola 4: Sistema Insediativo: Centri Storici – Centri Abitati – Periodizzazione – Viabilità, scala 1:10.000;
 - Tavola 5: Uso del suolo e della Vegetazione, scala 1:10.000;
 - Tavola 6: Regolamento Urbanistico Previgente, scala 1:10.000;
 - Tavola 6: Regolamento Urbanistico Previgente, LEGENDA scala 1:10.000 .
- Studi e indagini geologiche di supporto al PSI, redatti dal dott. Geol. Alessandro Danesi composto dai seguenti elaborati, a formarne parte integrante e sostanziale del presente deliberato e debitamente sottoscritti con firma digitale:
- Relazione geologica generale ed esplicativa
 - Elaborati cartografici:
 - Tavola n° GEO 1
 - Tavola n° GEO 2
 - Tavola n° GEO 3
- Studi e indagini idrogeologiche e idrauliche di supporto al PSI redatti dal Dott. Ingegnere Alessio Gabbrielli composto dai seguenti elaborati, a formarne parte integrante e sostanziale del presente deliberato e debitamente sottoscritti con firma digitale:
- Relazione Idrologico-Idraulica
 - Tav. I.1 - Carta della pericolosità da alluvione
 - Tav. I.2 - Carta dei battenti
 - Tav. I.3 - Carta della velocità della corrente
 - Tav. I.4 - Carta della magnitudo idraulica
- 2 di adottare, ai sensi dell'art. 24 della Legge Regionale n.10/2010 e s.m.i., il *Rapporto Ambientale*, la *Sintesi non Tecnica* e la *Relazione di Incidenza* redatti dal Dott. Geol. Andrea Castellani, debitamente sottoscritti con firma digitale e allegati alla presente deliberazione a formarne parte integrante e sostanziale
- 3 di prendere atto della Relazione del Responsabile del Procedimento, debitamente sottoscritta ai sensi dell'art. 18 della Legge Regionale n. 65/2014 e s.m.i. e allegata alla presente deliberazione a formarne parte integrante e sostanziale
- 4 di prendere atto del *Rapporto del Garante dell'Informazione e della Partecipazione*, che descrive dettagliatamente il percorso partecipativo svolto, debitamente sottoscritto, ai sensi dell'art.18 della Legge Regionale n. 65/2014 e s.m.i. e allegato alla presente deliberazione a formarne parte integrante e sostanziale
- 5 di precisare che il quadro conoscitivo del Piano Strutturale Intercomunale è costituito sostanzialmente dagli elaborati dei Piani Strutturali vigenti dei Comuni di Marciana e di Marciana Marina, integrato con il quadro conoscitivo del Piano di Indirizzo Territoriale, il quadro conoscitivo del Piano Territoriale di Coordinamento della Provincia di Livorno nonché con i piani ed i programmi di settore della Regione e della Provincia e contiene i dettagli richiesti alla scala comunale:
- Tavola 4: Sistema Insediativo: Centri Storici – Centri Abitati – Periodizzazione – Viabilità, scala 1:10.000;
 - Tavola 5: Uso del suolo e della Vegetazione, scala 1:10.000;
 - Tavola 6: Regolamento Urbanistico Previgente, scala 1:10.000.
- 6 di demandare al Responsabile del Procedimento di disporre la trasmissione del presente atto e dei relativi allegati ai soggetti individuati dall'art. 20, comma 4, della Legge Regionale n. 65/2014 e s.m.i., nonché all'Autorità Competente VAS ai sensi dell'art. 25 della Legge Regionale n. 10/2010 e s.m.i., allo scopo di effettuare le consultazioni previste dalla legge

- 7 di dare atto che la presente deliberazione, con i relativi documenti elencati sarà depositata presso gli uffici del Servizio Pianificazione territoriale e resa disponibile sul sito web del Comune per 60 giorni dalla data di pubblicazione sul BURT del relativo avviso, termine entro il quale chiunque avrà la facoltà di prenderne visione e presentare osservazioni, così come previsto dall'art. 19 della Legge Regionale n. 65/2014 e s.m.i. e dall'art. 25 della Legge Regionale n. 10/2010 e s.m.i.;
- 8 di dare comunicazione, ai sensi dell'art. 38 della Legge Regionale n. 65/2014 e s.m.i., al Garante regionale dell'informazione e della partecipazione della pubblicazione del rapporto sull'attività svolta;
- 9 di dare atto che le osservazioni saranno presentate all'Ente responsabile dell'esercizio associato (Comune di Marciana), come disposto dall'art. 23, comma 8, della Legge Regionale n. 65/2014 e s.m.i.;
- 10 di dare atto che le Osservazioni attinenti al procedimento di Valutazione Ambientale Strategica saranno presentate al Comune di Marciana (Autorità Competente) in qualità di all'Ente responsabile dell'esercizio associato, come previsto dall'art. 25, comma 3, della Legge Regionale n. 10/2010 e s.m.i.;
- 11 di dare atto che la presente deliberazione è soggetta a pubblicazione in ottemperanza alle disposizioni dell'art. 39 del D. Lgs. n. 33/2013 s.m.i.

Successivamente, con separata VOTAZIONE, espressa in forma palese che dà il seguente risultato:

- Consiglieri presenti n. 7
- Consiglieri votanti n. 7
- Consiglieri astenuti n. 0
- Voti favorevoli n. 7
- Voti contrari n. 0

il presente atto viene dichiarato immediatamente eseguibile ai sensi e per gli effetti dell'art. 134, c. 4, D. Lgs. n. 267/2000.

Letto, confermato e sottoscritto.

IL SINDACO

IL SEGRETARIO COMUNALE

F.to Simone BARBI

F.to Dott.ssa Antonella ROSSI

REFERTO DI PUBBLICAZIONE

(Art. 124, D.L.gs 267/2000)

Su conforme dichiarazione del messo comunale, si certifica che copia della presente deliberazione viene pubblicata all'Albo Pretorio del Comune il giorno 27/09/2021, per rimanervi esposta per 15 giorni consecutivi (progr. affissione nr. 1305).

Lì, 27/09/2021

F.to IL RESPONSABILE DEL SERVIZIO

F.to Dott. Giuseppe BERTI

PER COPIA CONFORME ALL'ORIGINALE

Marciana, 27/09/2021

IL RESPONSABILE DEL SERVIZIO

Dott. Giuseppe BERTI

CERTIFICATO DI ESECUTIVITA'

(Art.134, D.L.gs n. 267/2000)

Visti gli atti d'ufficio, si certifica che la presente deliberazione è stata affissa all'Albo Pretorio del Comune dal 27/09/2021 al 12/10/2021.

Essa è divenuta esecutiva il 30/07/2021

perché dichiarata immediatamente eseguibile (art. 134, c.4)

essendo decorsi 10 gg. dalla data di pubblicazione (art. 134, c.3)

Lì, 30/07/2021

IL RESPONSABILE DEL SERVIZIO

F.to Dott. Giuseppe BERTI

SEDUTA DEL CONSIGLIO COMUNALE NR. 8 DEL 30/07/2021

OGGETTO: PIANO STRUTTURALE INTERCOMUNALE - ADOZIONE AI SENSI DEGLI ARTICOLI 19 E 23 DELLA L.R. 65/2014 E S.M.I.

PARERI - Art. 49, comma 1 D.L.gs 267/2000

PARERE DI REGOLARITA' TECNICA

Visto, si esprime parere FAVOREVOLE in ordine alla regolarità tecnica della presente proposta di deliberazione.

Li, 28.07.2021

IL RESPONSABILE AREA 3

F.to Arch. Federico MAZZEI



COMUNE DI MARCIANA
Provincia di Livorno
Via Santa Croce, 57030
Tel. 0565/901215, Fax 0565/901076
AREA 3 - "SERVIZI AL TERRITORIO"

OGGETTO: PIANO STRUTTURALE INTERCOMUNALE IN FORMA ASSOCIATA TRA IL COMUNE DI MARCIANA ED IL COMUNE DI MARCIANA MARINA

L'AUTORITA' COMPETENTE PER LA VAS

Premesso che:

- con Delibera di Giunta Comunale n. 73 del 20/08/2018 il Comune di Marciana si stabiliva di:
 - approvare il "Documento Programmatico" di cui l'articolo 17 della L.R.T. 65/2014 s.m.i. ed il "Documento Preliminare VAS" di cui all'articolo 23 della L.R.T. 10/2010 s.m.i. predisposti dall'Ufficio di Piano ai fini dello svolgimento della fase di definizione dei contenuti del Piano Strutturale Intercomunale in forma associata tra il Comune di Marciana ed il Comune di Marciana Marina, allegati al presente deliberato per formare parte ed integrante e sostanziale
 - affidare il procedimento del Piano Strutturale Intercomunale ai sensi dell'articolo 17 della L.R.T. 65/2014 così come previsto dall'articolo 23 comma 5 della stessa Legge Regionale ed ai sensi e per gli effetti di quanto disposto dalla L.R.T. 10/2010 s.m.i.;
 - dare atto che il "Documento Programmatico" ed il "Documento Preliminare VAS" saranno trasmessi - per via telematica a:
 - ai sensi e per gli effetti dell'articolo 17 della L.R.T. 65/2014 s.m.i. ai soggetti istituzionali di cui l'articolo 8 comma 1 della stessa Legge Regionale, agli enti, organismi pubblici ai quali richiedere un contributo finalizzato alla redazione di Piano Strutturale Intercomunale - che dovrà pervenire entro trenta (30) giorni dal ricevimento del presente atto ed i relativi allegati
 - ai sensi e per gli effetti dell'articolo 23 della L.R.T. 10/2010 s.m.i. all'autorità competente ed ai vari soggetti operanti sul territorio interessati alla pianificazione e delegati all'approvazione dei piani urbanistici portatori di osservazioni e capaci di fornire contributi ai fini della consultazione che devono concludersi entro novanta (90) giorni dall'invio del presente provvedimento;
 - dava atto altresì che, per quanto concerne gli Enti e gli organismi pubblici eventualmente competenti a fornire apporti tecnici e conoscitivi atti ad incrementare il quadro conoscitivo e / o eventualmente competenti all'emanazione di parere, nulla osta o assensi comunque denominati richiesti ai fini dell'approvazione del Piano Strutturale Intercomunale, si ritiene che i medesimi possano essere individuati negli stessi soggetti sopra elencati
 - dava atto che la procedura da seguire per l'approvazione del Piano Strutturale Intercomunale è quella contenuta al Titolo II Capo I e Capo III della L.R.T. 65/2014 s.m.i. ed al Titolo II Capo III della L.R.T. 10/2010 s.m.i.
 - demandava il Servizio Urbanistica per ogni adempimento conseguente all'adozione del presente deliberato;
 - trasmetteva copia del presente deliberato ed i relativi allegati al Comune di Marciana Marina per gli effetti di quanto previsto all'articolo 23 della L.R.T. 65/2014 s.m.i.
- In data 31/08/2018 prot 8573 il Responsabile Unico del Procedimento trasmetteva copia del "Documento Programmatico" di cui l'articolo 17 della L.R.T. 65/2014 s.m.i. ed il "Documento Preliminare VAS" di cui all'articolo 23 della L.R.T. 10/2010 s.m.i. ai soggetti competenti in materia ambientale opportunamente individuate nella Delibera di Giunta Comunale n. 73 del 20/08/2018
- a seguito dell'invio del "Documento Preliminare VAS" di cui all'articolo 23 della L.R.T. 10/2010 s.m.i. sono pervenuti a questo Ente i seguenti contributi:
 - comunicazione dell'Azienda USL Toscana Nord Ovest - U.O. Igiene Sanità Pubblica - Nutrizione - zona Elba del 17/09/20198 prot. 9105
 - parere del Terna Rete Italia - Direzione Territoriale Nord Est del 24/09/2018 prot. 9355
 - contributo istruttorio dell'Agenzia Regionale per la Protezione Ambientale - Dipartimento di Piombino Elba - Settore Supporto Tecnico del 02/10/2018 prot. 943
 - osservazione del Ministero per i Beni e le Attività Culturali - Soprintendenza Archeologia Belle Arti e Paesaggio per le Province di Pisa e Livorno del 23/10/2018 prot. 10408

- osservazione dell'Ente Parco Nazionale Arcipelago Toscano del 30/10/2018 prot. 10610
- con Delibera di Giunta Comunale del 15/07/2021 il Comune di Marciana si stabiliva di:
 - individuare quale Autorità Procedente per la V.A.S. del Piano Strutturale Intercomunale la Giunta Comunale;
 - individuare quale Autorità Competente per la V.A.S. del Piano Strutturale Intercomunale la Commissione per il Paesaggio del Comune di Marciana;

L'AUTORITA' COMPETENTE PER LA VAS

ritiene che il Piano Strutturale Intercomunale in forma associata tra il Comune di Marciana ed il Comune di Marciana Marina debba essere assoggettato a V.A.S.,


Marciana 19.07.2021

L'AUTORITA' COMPETENTE

Geom. Angelo Banfi (esperto ambientale)

Dott. Geol. Fabio Alessandro Magi

Dott. Ing. Annamaria Cividini



VERBALE DI COMMISSIONE CRASSISTICA DEL

31/05/2021 : OGGETTO PIANO STRUTTURALE INTERCOMUNALE MARCIANA MARCIA MARIN.

Sono presenti i consiglieri comunali:


- Vai Giovanni : PRESIDENTE
- Mattè Maurizio
- Casella Marco

sono presenti in fase di illuminazione l'ARCH. ROBERTO MATTÈ in qualità di RUP, e l'ARCH. MARCO LUCCANI in qualità di REDATTORE DEL PIANO STRUTTURALE INTERCOMUNALE.

L'ARCH. MATTÈ introduce il lavoro fatto dall'ufficio tecnico comunale fino ad oggi e per la parte dell'ARCH. LUCCANI per la spiegazione del dettaglio delle tavole del Progetto. ~~all'ARCH.~~ L'ARCH. LUCCANI spiega nel dettaglio le nuove previsioni ~~del dettaglio~~ dei lavori intercomunali.

Alle 12 si conclude l'assemblea dei lavori della commissione:

- Vai Giovanni : 
- Mattè Maurizio : 
- Casella Marco : 

IL RUP :


31/05/2021



REGIONE TOSCANA
Giunta Regionale

Direzione
Difesa del Suolo e Protezione Civile
Settore Genio Civile Valdarno Inferiore

Oggetto: L.R. 65/2014 - D.P.G.R. n. 5/R/2020 – Deposito Indagini geologiche di supporto al
"Piano Strutturale Intercomunale dei Comuni di Marciana e Marciana Marina."

Comunicazione ai sensi dell'art. 7, comma 2, D.P.G.R. n. 5/R/2020

Al Comune di Marciana
Area 3
"Servizi al Territorio"
Ufficio Tecnico: Urbanistica e Lavori Pubblici

Si comunica che la documentazione relativa al deposito in oggetto, acquisita al protocollo regionale n° 292893 del 14/07/2021 è stata iscritta nel registro dei depositi con il **numero 484 in data 21/07/2021.**

La presente nota costituisce contestualmente informativa dell'avvio del procedimento relativo al controllo obbligatorio della pratica in oggetto. L'esito del controllo verrà comunicato entro sessanta giorni decorrenti dalla data di deposito, salvo eventuali richieste di integrazione.

Distinti saluti

Il Dirigente
Ing. Francesco Pistone

Responsabile P.O.
F. Cioni



COMUNE DI MARCIANA
Provincia di Livorno
Via Santa Croce, 57030
Tel. 0565/901215, Fax 0565/901076
AREA TECNICA

RELAZIONE DEL RESPONSABILE DEL PROCEDIMENTO AI SENSI DELLA L.R.T. N. 1/2005 SS.MM.II.

Oggetto: Adozione - ai sensi degli articoli 19 e 23 della Legge Regionale Toscana n. 65 del 10/11/2014 s.m.i. - del Piano Strutturale Intercomunale Comune di Marciana e Comune di Marciana Marina

Il sottoscritto Arch. Federico Mazzei, in qualità di Responsabile del Procedimento per la formazione del Piano Strutturale Intercomunale Comune di Marciana e Comune di Marciana Marina redige il presente documento, così come disposto dalla Legge Regionale Toscana n. 65/2014 s.m.i.

Premesso che:

- il Comune di Marciana è dotato di Piano Strutturale redatto attraverso la procedura di cui all'articolo 36 – “Accordi di Pianificazione”- della Legge Regionale n° 5 del 16 gennaio 1995, approvato, per le aree esterne al “Parco Nazionale Arcipelago Toscano” con Deliberazione del Consiglio n° 65 il 23 dicembre 2002 e pubblicato sul B.U.R.T. n° 7 il 12 febbraio 2003, e per quanto riguarda le aree del Comune di Marciana interne al “Parco Nazionale Arcipelago Toscano” approvato con Delibera del Consiglio Comunale n° 12 in data 7 marzo 2006 e con Determina Dirigenziale n° 8/04 del 8 maggio 2006, delibera e determina che recepiscono le prescrizioni e gli indirizzi espressi nel parere dell’Ente Parco, pubblicato sul B.U.R.T. n° 22 in data 31 maggio 2006;
- il Comune di Marciana è altresì dotato di Regolamento Urbanistico approvato con Deliberazione del Consiglio Comunale n. 79 del 17 settembre 2015;
- il Comune di Marciana Marina è dotato di Piano Strutturale approvato con Delibera di Consiglio Comunale n. 8 del 24/03/2003 e successiva Variante approvata con Delibera di Consiglio Comunale n. 48 del 12/11/2013;
- il Comune di Marciana Marina è dotato di Regolamento Urbanistico approvato con la Deliberazione di Consiglio Comunale n. 31 del 25/03/2011 e successiva Variante approvata con Delibera di Consiglio Comunale n. 6 del 17/03/2016;
- recentemente il Comune di Marciana Marina ha adottato il primo Piano Operativo con Delibera del Consiglio Comunale n° 46 del 31.10.2019, pubblicato sul BURT n° 47 del 20.11.2019; successivamente ha approvato le “Controdeduzioni alle Osservazioni pervenute e contestualmente ha avviato il procedimento di conformazione al Piano di Indirizzo Territoriale con valenza di Piano Paesaggistico” ai sensi dell'art. 21 della disciplina del PIT/PPR nonché dell'art. 31 della l.r. 65/2014 con Deliberazione del Consiglio Comunale n. 50 del 26/11/2020;
- inoltre con Delibera del Consiglio Comunale n. 11 del 16/03/2018 il Comune di Marciana e con Delibera del Consiglio Comunale n. 26 del 27/04/2018 anche il Comune di Marciana Marina ha approvato lo schema di convenzione relativo alla "Convenzione ex art. 30 D. Lgs. n. 267/2000 ed ex art.. 23 LR. T. 65/2014 s.m.i. tra il Comune di Marciana ed il Comune di Marciana Marina per la gestione associata dell'elaborazione e redazione del Piano Strutturale Intercomunale - P.S.I.”

Dato atto che:

- il Comune di Marciana, quale Ente responsabile dell’esercizio associato, ha dato avvio al procedimento di formazione del Piano Strutturale Intercomunale con deliberazione della Giunta Comunale n. 73 del 20.08.2018, ai sensi degli articoli 17 e 31 della Legge Regionale n. 65/2014

e s.m.i. e dell'articolo 21 della Disciplina del PIT/PPR;

- l'atto di avvio del procedimento è stato trasmesso a cura del Comune di Marciana, quale Ente responsabile dell'esercizio associato con PEC prot. 0008573/2018 del 31.08.2018 ai seguenti Enti:

- ai sensi dell'art.23 comma 5 della Legge Regionale n.65/2014 e s.m.i., al Comuni Marciana Marina(Comune associato);
- ai sensi del comma 1 dell'articolo17 della Legge Regionale n.65/2014 e s.m. alla Regione Toscana e alla Provincia di Livorno;
- Ente Parco Nazionale dell'Arcipelago Toscano
- Ufficio Tecnico del Genio Civile di Area Vasta Livorno , Pisa e Lucca,
- Ministero i per Beni e le Attività Culturali - Soprintendenza per i Beni Architettonici e per il Paesaggio per le Province di Pisa e Livorno;
- ATOS Toscana Costa acqua;
- A.I.T. Autorità Idrica Toscana ARPAT sede Piombino Azienda U.S.L. Toscana;
- Ente gestore servizi idrici integrati acquedotto A.S.A. Ente gestore servizi idrici integrati fognario A.S.A.;
- Ente gestore servizi raccolta e smaltimento rifiuti E.S.A.;
- Ordine degli Architetti, Pianificatori, Paesaggisti e Conservatori della Provincia di Livorno;
- Ordine degli Ingegneri della Provincia di Livorno;
- Ordine dei Geologi della Toscana;
- Ordine degli Agronomi e dei Dottori Forestali della Provincia di Livorno;
- Collegio dei Geometri di Livorno;
- con la stessa PEC prot 0008573/2018 del 31.08.2018, ai sensi dell'articolo 21 della disciplina del PIT/Piano Paesaggistico Regionale, ai seguenti soggetti:
 - Regione Toscana;
 - Soprintendenza Archeologica, Belle Arti e Paesaggio per la Provincia di Livorno;
 - con PEC prot. 0008573/2018 del 31.08/2018, ai sensi dell'art. 23 della Legge Regionale n.10/2010 e unitamente al documento preliminare di VAS, ai seguenti soggetti:
 - Regione Toscana Settore Valutazione Impatto Ambientale- Valutazione Ambientale Strategica
 - Provincia di Livorno
 - Ente Parco Nazionale dell'Arcipelago Toscano nonché i soggetti competenti in materia ambientale
 - Ufficio Tecnico del Genio Civile di Area Vasta Livorno , Pisa e Lucca
 - Segretario Regionale del Ministero dei Beni e delle Attività Culturali e del Turismo per la Toscana
 - Ministero i per Beni e le Attività Culturali - Soprintendenza per i Beni Architettonici e per il Paesaggio per le Province di Pisa e Livorno
 - ARPAT sede Piombino
 - Azienda U.S.L. Toscana
 - Carabinieri Ambientali Comando Stazione di Marciana Marina
 - Autorità per il servizio di gestione rifiuti urbani - A.T.O Toscana Costa
 - Autorità Idrica Toscana - A.I.T.
 - i Comuni confinanti: Comune di Campo nell'Elba, Comune di Portoferraio e Comune di Capoliveri
 - A.S.A. Ente gestore unico dell'A.T.O. n. 5 Toscana Costa
 - ENEL Distribuzione
 - E.S.A. Ente gestore servizi raccolta e smaltimento rifiuti.

- a seguito delle comunicazioni sopra riportate, sono pervenuti al Comune di Marciana i seguenti contributi:

- Regione Toscana (prot. 521748 del 14/11/2018), con note specifiche dal settore Pianificazione del Territorio;

- Regione Toscana (prot. 422073 del 07/09/2018), con note specifiche dal direttore Direzione Ambiente ed Energia;
- Parco Nazionale Arcipelago Toscano (prot. 9092/2018 del 30/10/2018);
- Ministero per Beni e Attività Culturali - Soprintendenza per i Beni Architettonici e per il Paesaggio per le Province di Pisa e Livorno (prot. 0012838 del 23/10/2018);
- Azienda USL Toscana Nord Ovest (prot. 2018/0147974 del 17/09/2018);
- ARPAT sede Piombino (prot. Vedi segnatura informatica cl. PB.02/96.1 del 2/10/2018)
- Tema Rete Italia: senza protocollo.
- con Verbale del 19/07/2021 ad oggetto: *"Conclusioni del provvedimento di verifica di assoggettabilità"* l'Autorità Competente per la Valutazione Ambientale Strategica ha stabilito di assoggettare il Piano Strutturale Intercomunale Comune di Marciana e Comune di Marciana Marina a V.A.S.;
- con verbale del 31/05/2021 la Commissione Consigliere competente del Comune di Marciana ha espresso parere favorevole ad unanimità sul Piano Strutturale Intercomunale Comune di Marciana e Comune di Marciana Marina in fase di adozione;
- in data 12/04/2021 la Conferenza dei Sindaci ha approvato la proposta di Piano Strutturale Intercomunale redatta dall'Architetto Roberta Brunelli, disponendo la trasmissione ai Comuni interessati ai fini dell'adozione;
- in data 14/07/2021 sono state depositate presso la Regione Toscana Direzione Difesa del Suolo e Protezione Civile Settore Genio Civile Valdarno Inferiore, ai sensi degli artt. 104 e 245 della Legge Regionale n. 65/2014 e s.m.i., gli elaborati indicati all'art. 5 del Regolamento 53/R/2011;
- la Regione Toscana Direzione Difesa del Suolo e Protezione Civile Settore Genio Civile Valdarno Inferiore ha comunicato la data di acquisizione della documentazione e il numero di deposito 484 del 21/07/2021

Considerato che:

- Il Piano Strutturale Intercomunale Comune di Marciana e Comune di Marciana Marina in fase di adozione ha come finalità il perseguimento dei seguenti obiettivi:
 1. Riorganizzazione, qualificazione e completamento del tessuto dei centri edificati esistenti
 2. Recuperare e riutilizzare il patrimonio edilizio esistente
 3. Razionalizzare ed incrementare le attività produttive compatibili

Verificato che il Piano Strutturale Intercomunale Comune di Marciana e Comune di Marciana Marina - redatto dall'Arch. Roberta Brunelli - non presenta elementi di incompatibilità con gli strumenti nella pianificazione territoriale di riferimento di cui all'art. 9 della L.R.T. 1/2005 ss.mm.ii.;

Pertanto, per quanto sopra esposto, il sottoscritto ritiene che sussistono le condizioni per l'adozione del Piano Strutturale Intercomunale Comune di Marciana e Comune di Marciana Marina secondo le procedure di cui alla L.R.T. n. 65/2014 ss.mm.ii.;

CERTIFICA

Ai sensi dell'art. 18 comma 1 della L.R.T. 65/2014 ss.mm.ii., che il procedimento per l'adozione del Piano Strutturale Intercomunale Comune di Marciana e Comune di Marciana Marina si è svolto nel rispetto delle norme legislative e regolamentari vigenti

ACCERTA

Ai sensi dell'art. 18 della L.R.T. 65/2014 ss.mm.ii., la coerenza del Piano Strutturale Intercomunale Comune di Marciana e Comune di Marciana Marina in adozione con gli


altri strumenti della pianificazione territoriale di riferimento di cui alla L.R.T. n. 65/2014 ss.mm.ii. e precisamente con:

- il Piano di Indirizzo Territoriale Regionale approvato con Delibera Consiglio Regione Toscana n. 72 del 24/07/2007,
- il Piano di Indirizzo Territoriale Regionale adottato con Delibera Consiglio Regione Toscana n. 58 del 02/07/2014,
- il Piano Territoriale di Coordinamento della Provincia di Livorno approvato con Delibera del Consiglio Provinciale n. 52 del 25/03/2009,

e con gli ulteriori piani o programmi di settore vigenti, approvati dai soggetti istituzionalmente competenti.

Marciana, 26/07/2021

Il Responsabile del Procedimento
Arch. Federico Mazzei





COMUNE DI MARCIANA
Provincia di Livorno
Via Santa Croce, 57030
Tel. 0565/901215, Fax 0565/901076

RAPPORTO DEL GARANTE DELLA COMUNICAZIONE AI SENSI DELLA L.R.T. N. 65/2014 S.M.I.

Oggetto: Adozione - ai sensi degli articoli 19 e 23 della Legge Regionale Toscana n. 65 del 10/11/2014 s.m.i. - del Piano Strutturale Intercomunale Comune di Marciana e Comune di Marciana Marina

Premesso che:

- la Regione Toscana con la Legge 65/2014 s.m.i. ha stabilito la disciplina relativa agli atti di pianificazione territoriale ed inoltre all'art. 37 della citata legge viene istituita la figura del Garante della comunicazione e le cui funzioni sono regolate dal successivo art. 38;
- la Regione Toscana con la Legge 65/2014 e il suo regolamento attuativo con DPGR n. 4/R del 14 febbraio 2017 definiscono il significato di partecipazione e informazione nella redazione degli atti di governo del territorio, lo stesso regolamento individua livelli prestazionali minimi delle attività di informazione e partecipazione (articolo n. 16 c, rinviando (articolo n. 17 c alle linee guida (Allegato A del DGR n. 1112 del 16 ottobre 2017 C la disciplina dei livelli partecipativi uniformi sul territorio regionale.
- al Garante della comunicazione è attribuita la funzione di garantire ai cittadini la partecipazione in ogni fase del procedimento di formazione, adozione e approvazione degli strumenti di pianificazione e governo del territorio assicurando ai cittadini la conoscenza effettiva delle scelte e dei supporti conoscitivi;

Appurato che la funzione del Garante dell'informazione e della partecipazione consiste nell'assunzione di ogni iniziativa necessaria, nelle diverse fasi procedurali, per l'attuazione del programma delle attività di informazione e di partecipazione della cittadinanza e dei soggetti interessati alla formazione degli atti di governo del territorio.

In estrema sintesi il garante ha il compito di fissare i criteri per la partecipazione, integrando le attività svolte dal Responsabile del Procedimento, e di promuovere iniziative per misurare l'efficacia delle forme di comunicazione svolta.

Il garante dell'informazione e della partecipazione redige un rapporto sull'attività svolta, indicando le iniziative poste in essere ed evidenziando se le attività relative all'informazione e alla partecipazione della cittadinanza e delle popolazioni interessate abbiano prodotto risultati significativi ai fini della formazione degli strumenti della pianificazione territoriale e degli strumenti della pianificazione urbanistica da sottoporre all'adozione degli organi competenti.

Il rapporto sull'attività svolta nell'ambito della formazione degli atti di governo del territorio è parte integrante della documentazione da allegare in sede di assunzione dei provvedimenti per l'adozione e l'approvazione degli stessi.

Le forme di pubblicità e partecipazione nella formazione degli strumenti della pianificazione non sono standardizzate ma dipendono dalla tipologia dello specifico atto da formare.

Il presente rapporto viene redatto in riferimento al procedimento di adozione, ai sensi della L.R.T. n. 65/2014 s.m.i., del Piano Strutturale Intercomunale Comune di Marciana e Comune di Marciana Marina

PROCEDIMENTO PER LA FORMAZIONE DEL PIANO ATTUATIVO

Il procedimento per l'approvazione del Piano Strutturale Intercomunale Comune di Marciana e Comune di Marciana Marina è quello previsto dall'art. art. 19 e 23 della Legge Regionale Toscana 10 novembre 2014 n. 65 s.m.i..

Prima dell'adozione si è provveduto ad effettuare il deposito presso la Regione Toscana Direzione Difesa del Suolo e Protezione Civile Settore Genio Civile Valdarno Inferiore, ai sensi degli artt. 104 e 245 della Legge Regionale n. 65/2014 e s.m.i., gli elaborati indicati all'art. 5 del Regolamento 53/R/2011 (n. deposito 484 del 21/07/2021).

Dopo l'adozione da parte del Comune il Piano Strutturale Intercomunale Comune di Marciana e Comune di Marciana Marina sarà depositato presso gli Uffici Urbanistica dei Comuni di Marciana e Marciana Marina per trenta giorni dalla data di pubblicazione del relativo avviso sul BURT e reso accessibile anche sui siti istituzionali dei Comuni; entro e non oltre tale termine, chiunque potrà prenderne visione e presentare osservazioni.

Decorso il termine di 30 giorni dalla pubblicazione sul B.U.R.T. i Comuni di Marciana e Marciana Marina procederanno all'approvazione del Piano Strutturale Intercomunale Comune di Marciana e Comune di Marciana Marina, motivando le determinazioni assunte in relazione alle osservazioni eventualmente presentate.

Il Piano Strutturale Intercomunale del Comune di Marciana e del Comune di Marciana Marina diverrà efficace dalla pubblicazione dell'avviso di approvazione sul B.U.R.T. e reso accessibile anche sul sito istituzionale dei Comuni.

Qualora non siano pervenute osservazioni, il piano diverrà efficace a seguito della pubblicazione sul B.U.R.T. dell'avviso che ne darà atto.

In ogni fase procedurale compresa tra l'adozione e l'efficacia del Piano Strutturale Intercomunale del Comune di Marciana e del Comune di Marciana Marina sarà compito del garante assicurare l'informazione ed adeguati livelli di comunicazione alla cittadinanza e ai soggetti eventualmente interessati, mediante pubblicazioni di avvisi e manifesti su tutto il territorio comunale.

Tutta la documentazione sarà inoltre sempre consultabile sui siti istituzionali dei Comuni alla sezione dedicata, che verrà costantemente aggiornata alla conclusione di ogni fase procedurale.

Resta garantita anche la consultazione del materiale cartaceo prodotto, depositati presso l'Ufficio Urbanistica dei singoli Comuni durante gli orari di apertura del medesimo.

Agli Uffici Urbanistici dei Comuni di Marciana e Marciana Marina potranno in qualsiasi momento essere rivolte richieste di informazioni negli orari di apertura del medesimo.

Piano Strutturale Intercomunale Marciana – Marciana Marina Relazione sullo stato di attuazione dell'informazione e della partecipazione

Con delibera di Giunta Comunale n. 73 del 20/08/2018 del Comune di Marciana è stata approvata la relazione costituente l'avvio del procedimento per la formazione del Piano Strutturale Intercomunale dei Comuni di Marciana e Marciana Marina nella quale veniva individuato nel sottoscritto il garante per l'informazione e la partecipazione. La medesima relazione ha definito il programma delle attività di informazione e partecipazione suddiviso nelle due fasi di pre e post adozione.

Attività pre – adozione

Portale -Al fini di assicurare informazioni e la partecipazione il programma prevedeva la realizzazione di una pagina dedicata sul sito istituzionale. Per rendere maggiormente efficace la comunicazione delle attività e maggiormente riconoscibile il progetto come percorso intercomunale è stato sviluppato sui siti istituzionali dei due Comuni su cui sono state pubblicate le notizie riguardanti il Piano Strutturale, il programma delle attività e altre informazioni finalizzate a comprendere il contenuto dell'atto.

Nella pagina dedicata sono stati inseriti gli atti:

- Delibera Giunta Comunale n. 73 del 20/08/2018
- Documento Programmatico per l'avvio del Procedimento
- Documento preliminare della valutazione ambientale strategica
- Elenco degli invii effettuati del piano Strutturale Intercomunale Prot. 8573/2018

Inoltre si informava che eventuali osservazioni potevano essere inviate tramite email a info@comune.marciana.li.it

I link di riferimento sono:

<https://www.comune.marcianamarina.li.it/piano-strutturale-intercomunale-comuni-di-marciana-e-marciana-marina/>

<https://www.comune.marciana.li.it/ufficio-tecnico/>

In data 25 Maggio 2021 si procedeva ad inserire nella pagina dedicata dell'Avviso di presentazione Piano Strutturale Intercomunale informando che il 31 maggio 2021 il piano sarebbe stato sottoposto alla commissione urbanistica e successivamente in videoconferenza sarebbe stato presentato agli enti ed ai cittadini interessati. I link di riferimento sono:

<https://www.comune.marcianamarina.li.it/avviso-presentazione-piano-strutturale-intercomunale/>

<https://www.comune.marciana.li.it/avviso-presentazione-piano-strutturale-intercomunale/>

Tale avviso veniva anche affisso in tutte le località del Comune al fine di rendere noto l'evento.

Nella sede dell'Ufficio intercomunale di Piano presso l'Ufficio Tecnico del comune di Marciana è stato allestito uno spazio dedicato al ricevimento del pubblico durante la fase di formazione del Piano

Marciana lì 27/07/2021



Garante dell'Informazione
Dott. Giuseppe Berti

