

PIANO REGOLATORE GENERALE
REGOLAMENTO URBANISTICO COMUNALE

**CARTA DELLA VEGETAZIONE CON PERIMETRO DEL SRP n°38 MONTE CAPRANNE - PROMONTORO
DELL'EROLA, PERIMETRO PARCO NAZIONALE ARCHELAO TOSCANO E DEI CENTRI ABITATI**

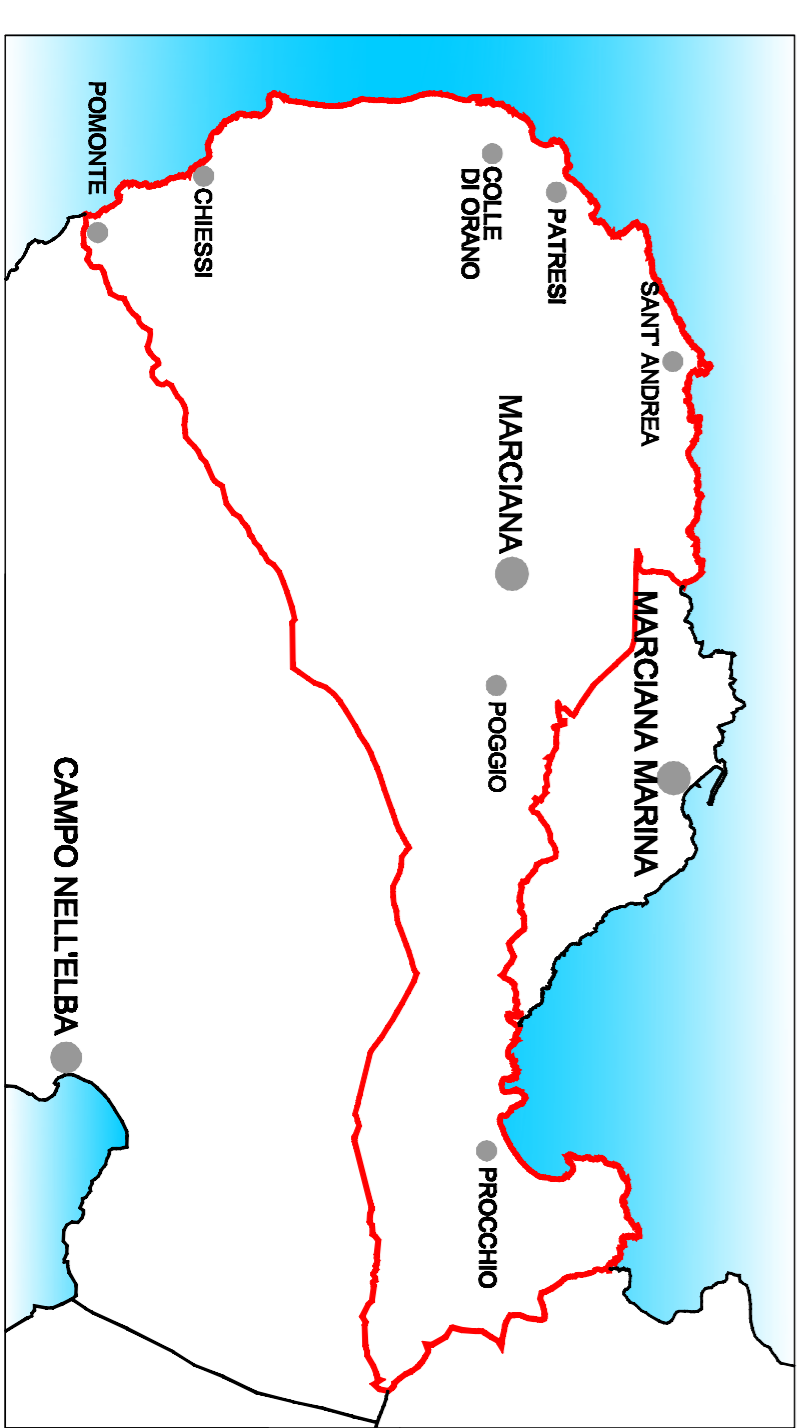
TAVOLA 5 a0 - LEGENDA

2014





Redazione:
Dott. Arch. **MARCO LUNGANI**

STUDIO ASSOCIATO URBANISTICA E ARCHITETTURA, Arch. M. LUNGANI - Arch. P. PACINI
Via della Marina di Barbadena, 47 07103 Pienza - Tel. 0564/0325 - Fax 0564/3144 e-mail: studio@studioaia.com













SCHEMA GENERALE DI RIFERIMENTO CARTOGRAFICO PER LA LOCALIZZAZIONE DELLE TAVOLE
SULL'INTERO TERRITORIO COMUNALE



PERIMETRAZIONI

	PERIMETRO DEI CENTRI ABITATI AI SENSI DELL'ART.17 DELLA L.785/67 E DELL'ART.4 DEL D.LGS. 285/92 E SUCCESSIVE MODIFICAZIONI.
	PARCO NAZIONALE di cui alla legge 394 del 1991
	Perimetro SC "MONTE CAPRANNE e PROMONTORO DELL'EROLA"
	COMUNE COMUNALE

VEGETAZIONE

	LESCITE
	SUPERFITE
	URBANIZZATO
	CONIFERE DI IMPIANTO (fino d'aspe, pino maritimo, pino domestico)
	CHIEPREDI
	MACCHIE (fieno-arbutiati, calcidonia, romedini)
	GARRIGHE-FRUGICETI E PRATI TEROFITICI (Galus marnepedana)
	GARRIGHE E GRASSIA BRESOLANA
	COLTURE AGRARIE
	MOGLITO
	CAVE
	VEGETAZIONE PSAMMOFILO